


SITUACE S UMÍSTĚNÍM ZNAČENÍ



POPIS SYSTÉMU PARKOVÁNÍ

PARKOVACÍ POLITIKA OBCE

V obci je parkování rozděleno do dvou oblastí P1 a P2. Rozdíl je v ceně a ve vzdálenosti od centra obce. Nižší cena za parkování vozidel v rámci vzdálenějšího místa P2 je regulačním (resp. motivačním) prvkem pro návštěvníky parkovat spíše dále od kostela. Nadměrné parkování přímo u kostela v srdci obce snižuje estetickou hodnotu a genius loci centra Sv. Jana pod Skalou. Parkování P2 je od centra obce vzdáleno 200 m. O rozdílu v cenách a místech pro zaparkování motorových vozidel musí být návštěvníci informováni již při vjezdu do oblastí s placeným parkováním.

CENY

Plochy pro parkování P1: 1 hod ~ 20 Kč, 2 hod ~ 40 Kč, den ~ 60 Kč
Plocha pro parkování P2: 1 hod ~ 10 Kč, 2 hod ~ 20 Kč, den ~ 30 Kč

INFORMACE NA VJEZDU DO ZÓNY S PLACENÝM STÁNÍM


Pod současné dopravní značky IP25a upozorňující na zónu placeného stání se navrhuje umístit dodatekovou tabulku se zjednodušeným a schematickým vyobrazením ploch pro parkování P1 a P2 a současně informaci, že se od sebe nachází 200 m a že cena P1 (u kostela) je dvojnásobná oproti ceně P2. Na značení je uvedena pouze cena za den. Dopravní značka má být čitelná za pomalé jízdy (30 km/hod) a nemá obsahovat text v českém jazyce, schéma složené z obrázků, číslic a značek je mezinárodně srozumitelná.

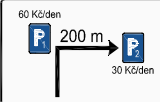
ÚPRAVA SOUČASNÉHO DOPRAVNÍHO ZNAČENÍ IP13c - PARKOVIŠTĚ S PARKOVACÍM AUTOMATEM

Všechny současné značky IP13c na sloupcích v podstatě vyhovují a není je třeba nahrazovat. Nutno je však doplnit o označení místa parkování (1 nebo 2). Značky umístěné na fasádě a na stromu je třeba nahradit novými a to vždy na nový sloupek dopravního značení.


SPECIFIKACE DOPRAVNÍHO ZNAČENÍ

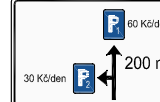
● Značení ve směru od Sedlce


01  IP25a
současná značka 01 (situace)
pod IP25a doplnit schéma

 1x E13
nová 700x500


● Značení ve směru od Hostími

02  IP25a
současná značka 02 (sit.)
pod IP25a doplnit schéma


 1x E13
nová 700x500


03  IP13c
současné značky 03-07 (viz situace)
na IP13c doplnit číslici "1" nad hodiny v reflexním provedení (5x)

07 

08  IP13c
současná značka 08 (viz situace)
na IP13c doplnit číslici "2" v reflexním provedení (1x)

09 

09  IP13c
nová značka 09 (viz situace)
na nový sloupek dopravního značení

10  IP13c
nová značka 10 (viz situace)
na nový sloupek dopravního značení

území: Svatý Jan pod Skalou

objednatel PD:	Obecní úřad Svatý Jan pod Skalou Svatý Jan pod Skalou 6 266 01	
zpracovatel PD:	Ing. Květoslav Syrový, IČO: 76384110 Sušická 850/28, Praha 6, 160 00 tel. +420 731 701 027, syrovky.k@gmail.com	
akce:	SVATÝ JAN POD SKALOU OZNAČENÍ SYSTÉMU PARKOVÁNÍ V OBCI	
stupeň:	PD PRO STANOVENÍ MÍSTNÍ ÚPRAVY DOPRAVNÍHO ZNAČENÍ	
výkres:	SITUACE A SPECIFIKACE	
formát:	A3	datum: 23 / 03 / 2015
měřítko:	1 : 1000	číslo přílohy: A